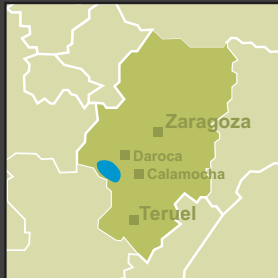




[www.gallocanta.org](http://www.gallocanta.org)



**DISTANCIAS KILOMÉTRICAS:**

- a Barcelona. 413 kms
- a Bilbao. 383 kms
- a Madrid. 247 kms
- a Valencia. 237 kms
- a Teruel. 93 kms
- a Zaragoza. 106 kms



Realización: arttis-multimedia.com

[www.dpz.es](http://www.dpz.es)



Ayuntamiento de Gallocanta



# Gallocanta

## Laguna de Color





### **laguna de gallocanta, laguna de color**

A 1.000 metros de altura sobre el nivel del mar se abre, en medio del Sistema Ibérico, este humedal (Zona Especial de Protección de Aves) donde la naturaleza y el color son protagonistas. Amarillos, verdes y marrones en los campos; azules, naranjas, rosas y rojos en cielos al ponerse el sol... inigualable el reflejo en la laguna; cada día es distinto y las aves lo saben.

### **Gallocanta es:**

atardeceres rojos, grullas, carrizales, lavanderas, avutardas, *puccinellia pungens*, juncos, ruiseñores, aguiluchos, fochas, campos de labor, caminos, espadañas, inmensidad en el paisaje, fuentes, ornitología, manantiales, fotografía, porrones, ánades, refugio de fauna silvestre, azafrán, agua, amaneceres frescos, ...



## Rutas Turísticas por los Alrededores

### Monasterio de Piedra

un paraje natural de gran encanto que alberga en su interior un monasterio cisterciense del S.XII habilitado para visitas guiadas.

[www.monasteriodepiedra.com](http://www.monasteriodepiedra.com)



### Calatayud

el conjunto fortificado musulmán más antiguo de la Península Ibérica, con importantes restos de la medina judía y algunos ejemplos únicos de arte mudéjar y barroco.

[www.comunidadcalatayud.com](http://www.comunidadcalatayud.com)

### Daroca

la ciudad amurallada que conserva su encanto medieval, perfecta para pasear por sus callejuelas o para contemplarla desde sus cerros amurallados.

[www.daroca.info](http://www.daroca.info)



### Ruta de los Balnearios

en la zona del Jiloca encontramos Balnearios en las localidades de Paracuellos de Jiloca, Alhama de Aragón y Jaraba, lugares para el relax y descanso en plena naturaleza.

[www.balneariosdearagon.com](http://www.balneariosdearagon.com)

### Hoces del río Piedra

un agreste paraje resultado del encañonamiento del río Piedra en el municipio de Torralba de los Frailes, perfecto para realizar actividades de senderismo o escalada.

[www.zaragozaturismo.dpz.es](http://www.zaragozaturismo.dpz.es)



### Ruta del Cid


En su destierro camino de Valencia, el Cid pasó por tierras aragonesas tal y como refleja el Cantar del Mío Cid. Podremos seguir la pista no lejos de la Laguna de Gallocanta.

[www.zaragozaturismo.dpz.es](http://www.zaragozaturismo.dpz.es)

### gallocanta

topónimo de raíces celtas y prerromanas *KAL(L)IO/piedra*, *KANTO/piedra - ribera pedregosa*; también se contempla su origen del árabe *ALLUCANT*.

En el *Fuero de Molina* de 1142 se cita la laguna de *Allucant*. Este topónimo coincide con el puerto de *Alucant*, citado en la misma época en el "Poema del Mío Cid".





**AYUNTAMIENTO**

c/ Mayor s/n  
976 80 30 70

**MUSEO DE LAS AVES**

976 80 30 26

**ALLUCANT- albergue**

c/ San Vicente s/n  
tel. 976 80 31 37  
allucant@arsys.es

**Vivienda de Turismo Rural**

**TERESA BALESTÍN**

c/ San Pedro 3  
tel. 976 80 30 80

**Vivienda de Turismo Rural**

**CASA LA LAGUNA**

c/ Horno 6  
tel. 976 80 31 38  
casa\_lagunag@hotmail.com

**HOTEL SECAIZA**

c/ Cerrada la vuelta s/n  
tel. 976 80 30 39 - 636 787 278  
www.secaiza.com

**GRULLA GUÍA**

c/ Horno 15  
tel. 976 80 30 26 - 600 3115 20

**la flora**

la laguna aparece rodeada de amplias llanuras cerealistas que son la base de la economía local. En los márgenes, praderas húmedas y juncos; conforme aumenta la salinidad del terreno, la *Puccinella pungens*, planta endémica de estos ambientes. Ya en los bordes la *Salicornica* junto a las playas de limos salinos, carrizos, espadañas y densas praderas subacuáticas en los fondos de la laguna.



### las migraciones

desde los meses de octubre a febrero Gallocanta es un espectáculo de sonido. Más de 40.000 grullas llegan hasta la laguna desde el norte de Europa para, tras un breve descanso, proseguir su viaje hacia zonas más cálidas de África y el sur de España. Al amanecer y al atardecer sus siluetas se recortan en el cielo. Es el mejor momento para disfrutar de este maravilloso lugar.



### la fauna

una gran variedad de especies aprovechan la laguna. En los carrascales de la sierra perdices rojas y tórtolas; alondras, buitre leonado, calandrias y grullas en las llanuras cerealistas; los praderíos húmedos de las orillas ocultan avefrías; los densos carrizales son el hábitat perfecto para pajarillos insectívoros como los escribanos palustres, mientras que en sus ricas aguas coexisten fochas, cercetas, ánades, patos colorados...

## Las Grullas

La grulla común es una majestuosa ave de largas patas y cuello, que puede alcanzar una altura de hasta 1,2 metros y una envergadura de ala de más de 2 metros. Tiene un pico largo, que utiliza para escarbar en el suelo en busca de bellotas, semillas e insectos.



Cuando se alimentan siempre hay varias grullas con el cuello estirado y la cabeza en alto oteando el horizonte en busca de intrusos, ya que tienen la costumbre de comer e inspeccionar de vez en cuando.












## Rutas

Distintos senderos recorren los alrededores de la laguna y proporcionan un modo excepcional para disfrutar de este paraje único.

Observatorios y torres de madera que facilitan la vista de las concentraciones de grullas; rutas para BTT o simplemente para disfrutar del senderismo; manantiales y fuentes naturales; un paseo hasta la Ermita del Buen Acuerdo; excepcionales momentos para los amantes de la fotografía, para los ornitólogos...



- |  |  |
|--|--|
|  aparcamientos                |  límite refugio fauna silvestre |
|  centro de interpretación DGA |  itinerarios recomendados       |
|  museo de las aves            |  carreteras                     |
|  observatorio de aves         |  límite provincial              |
|  ermita                       |  |